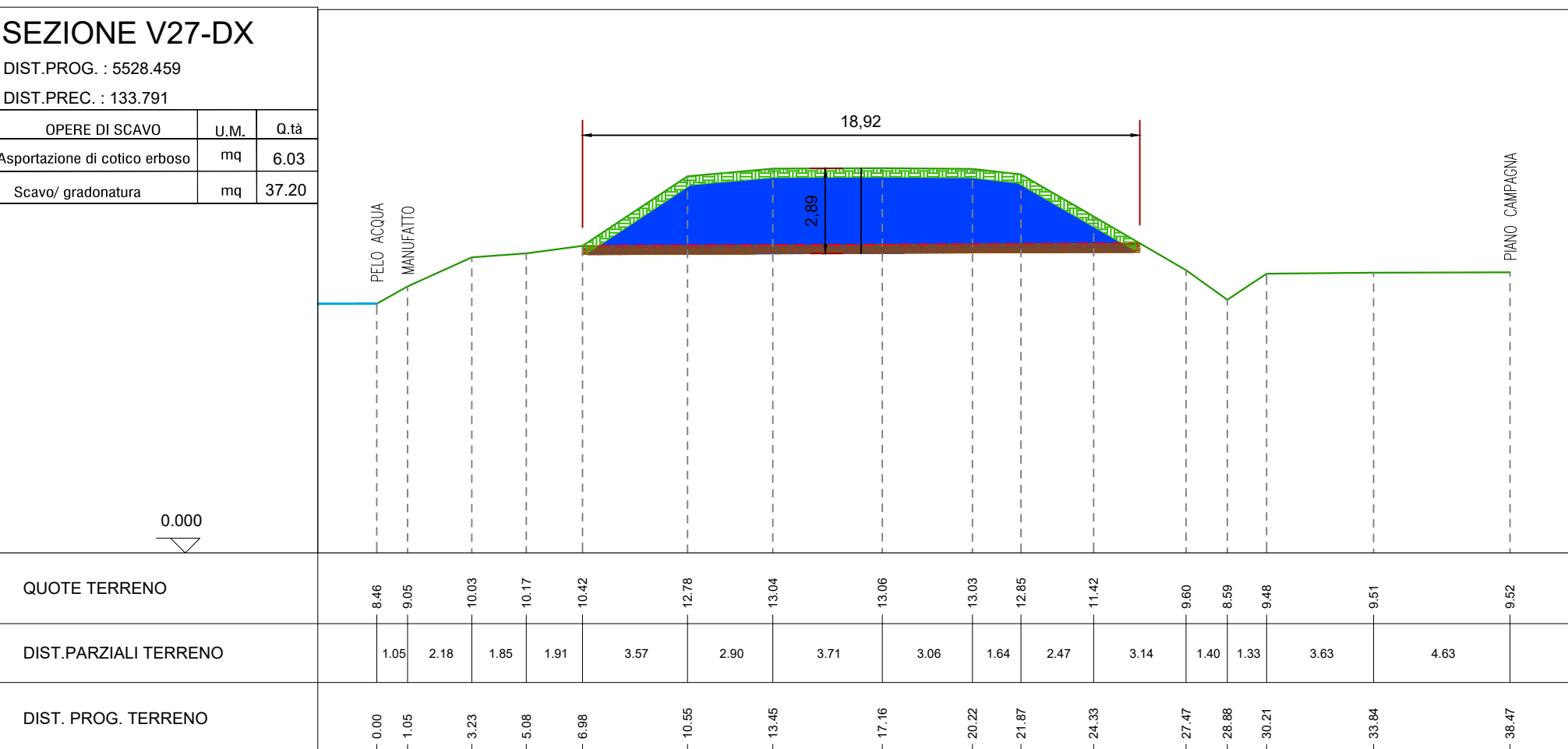
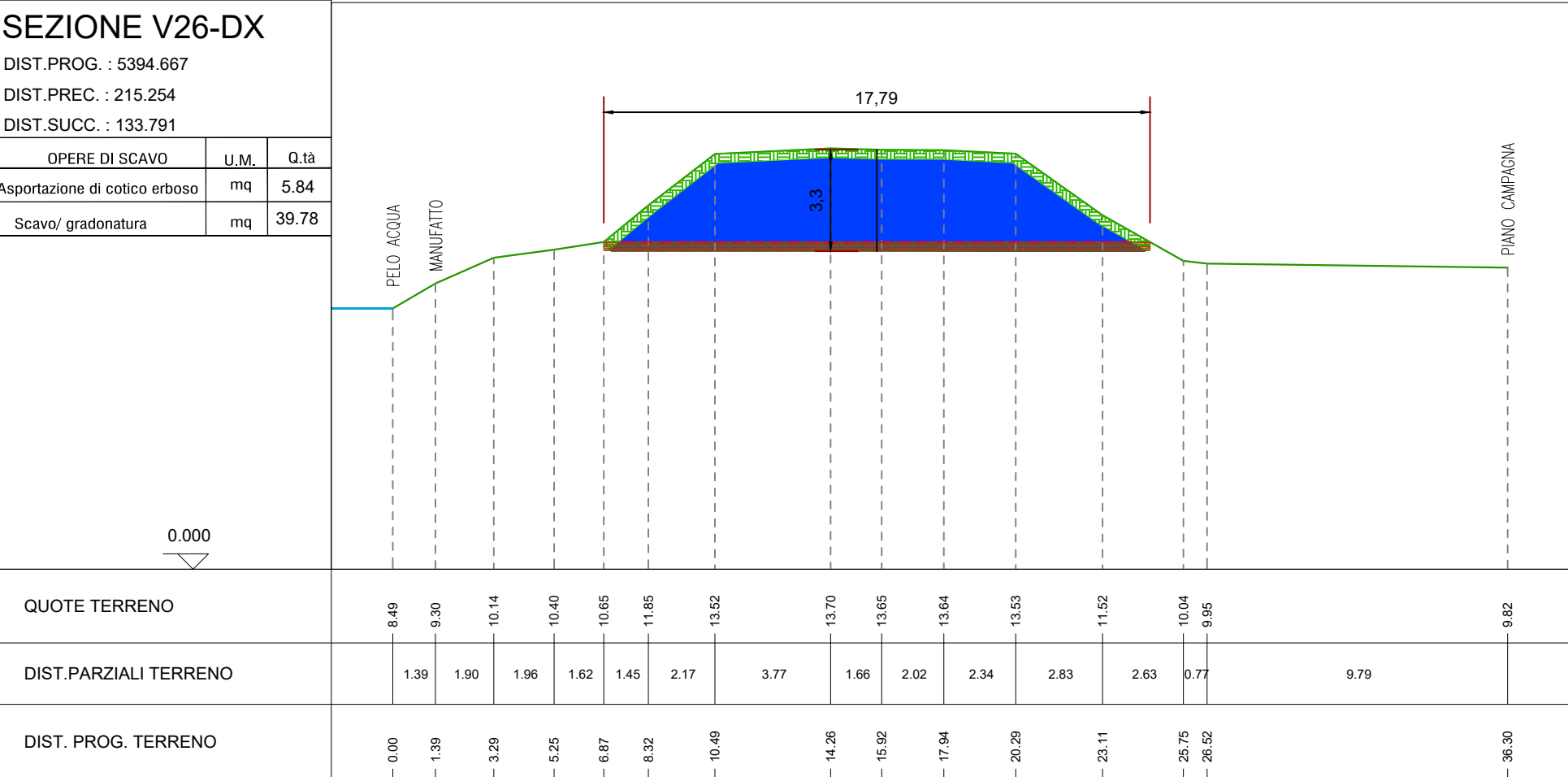
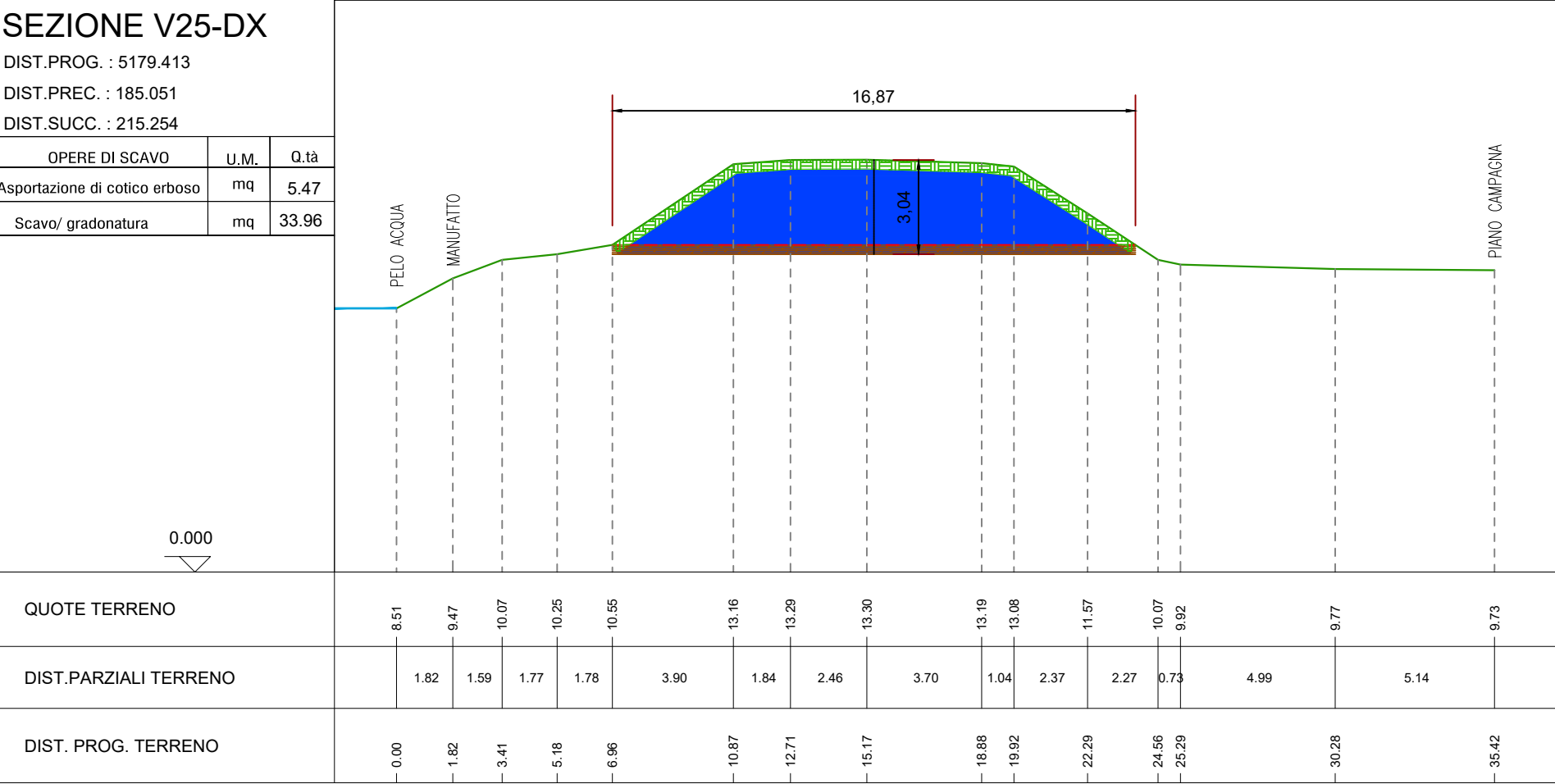
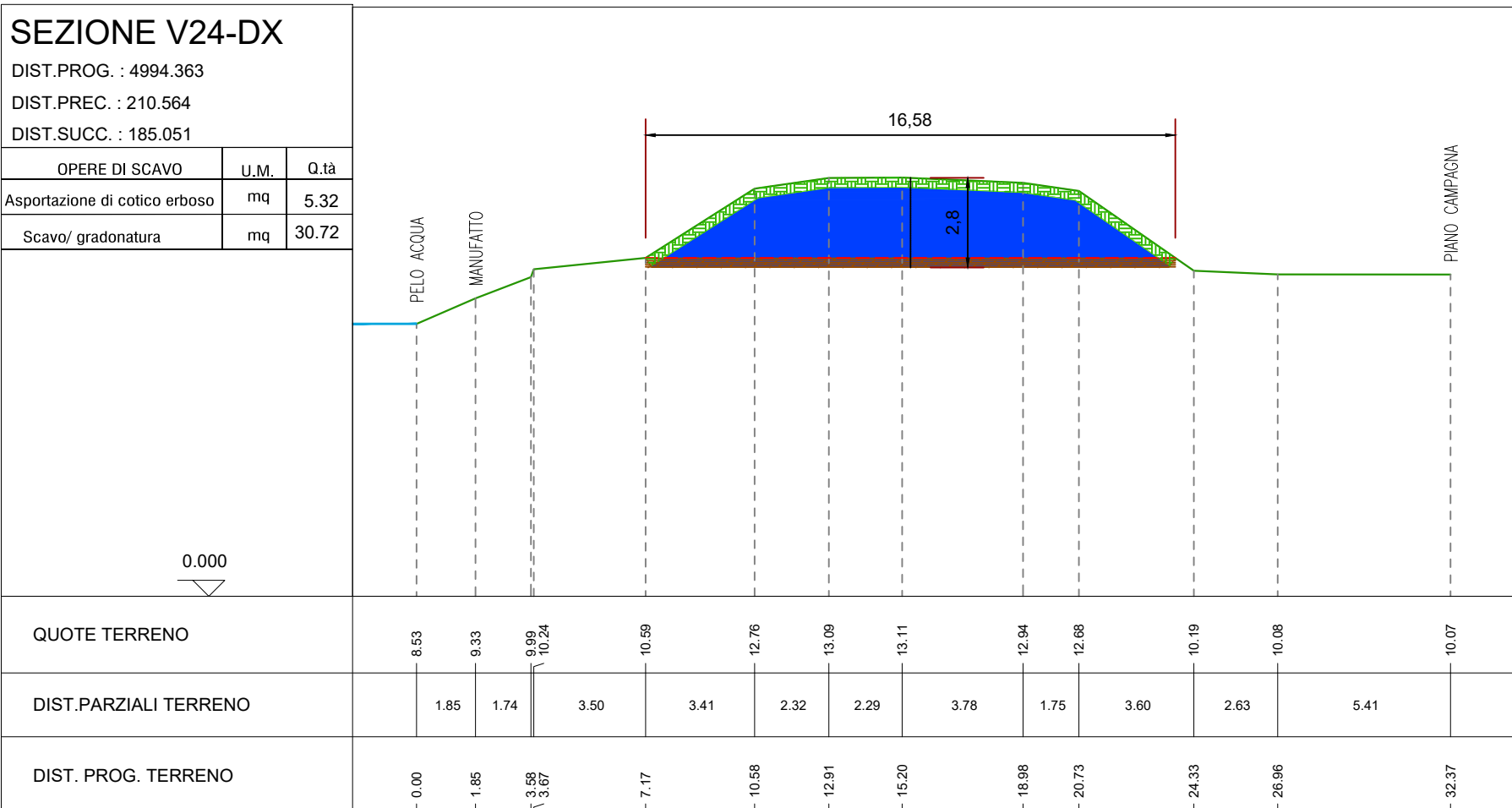
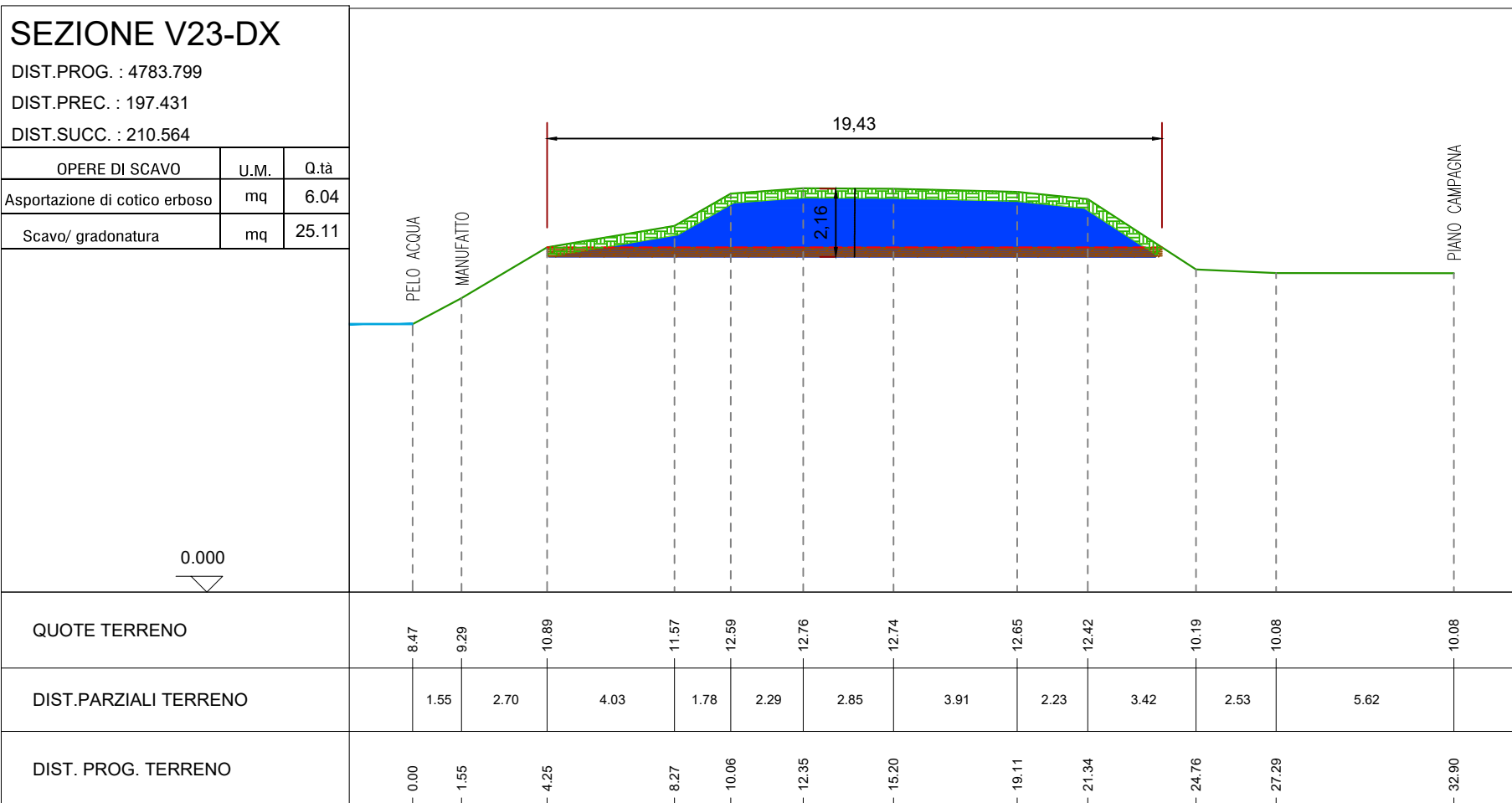
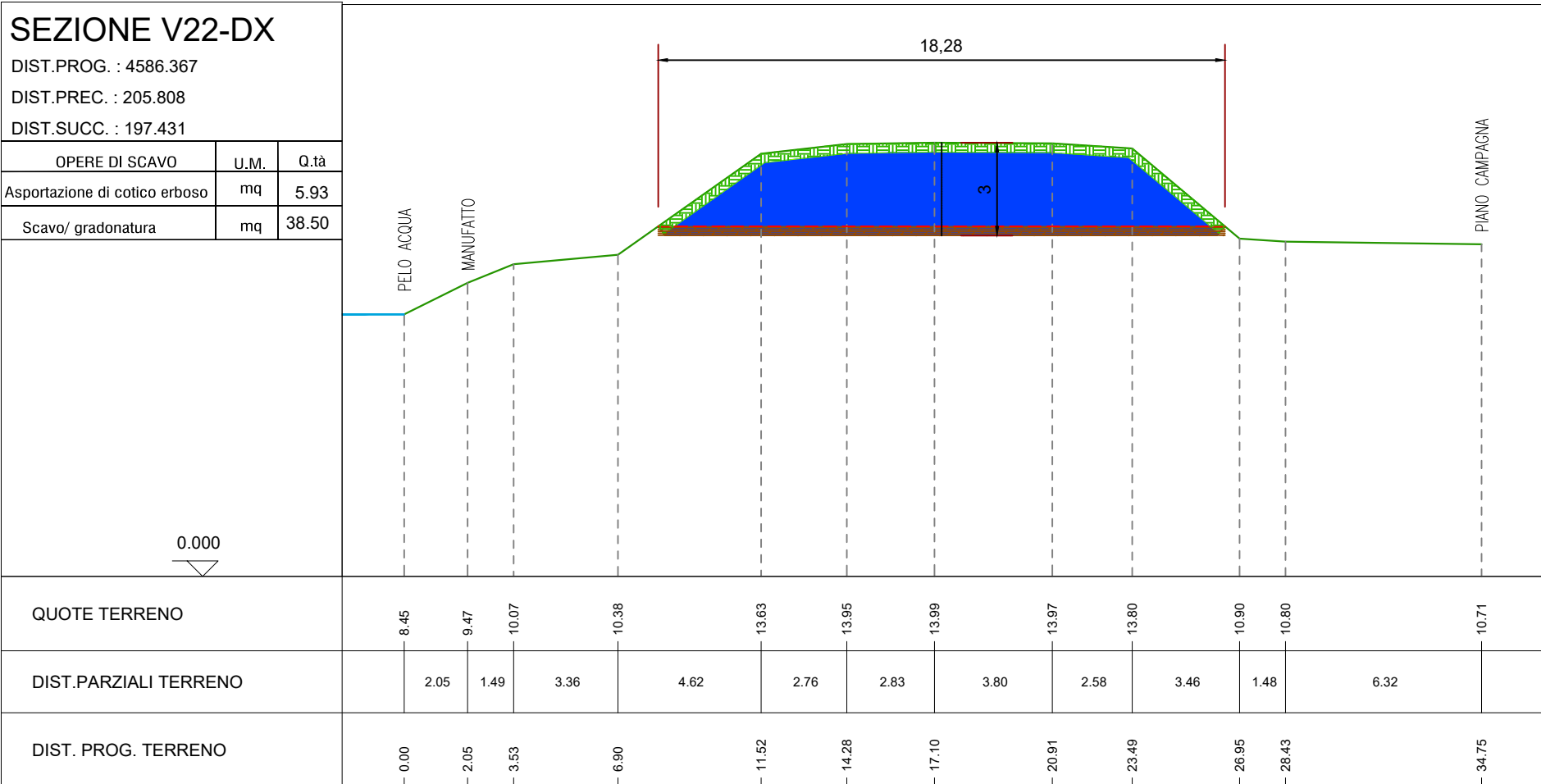
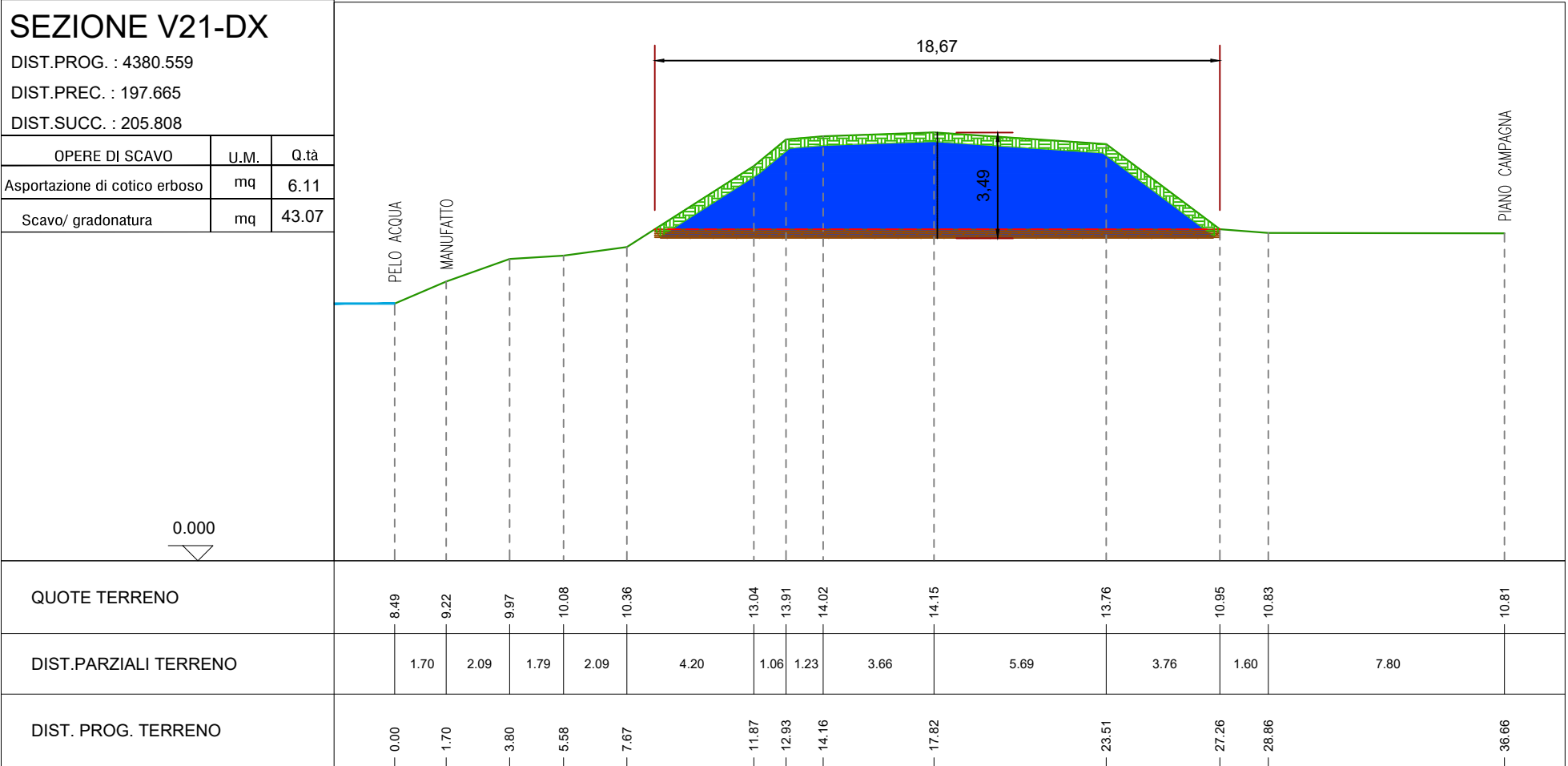
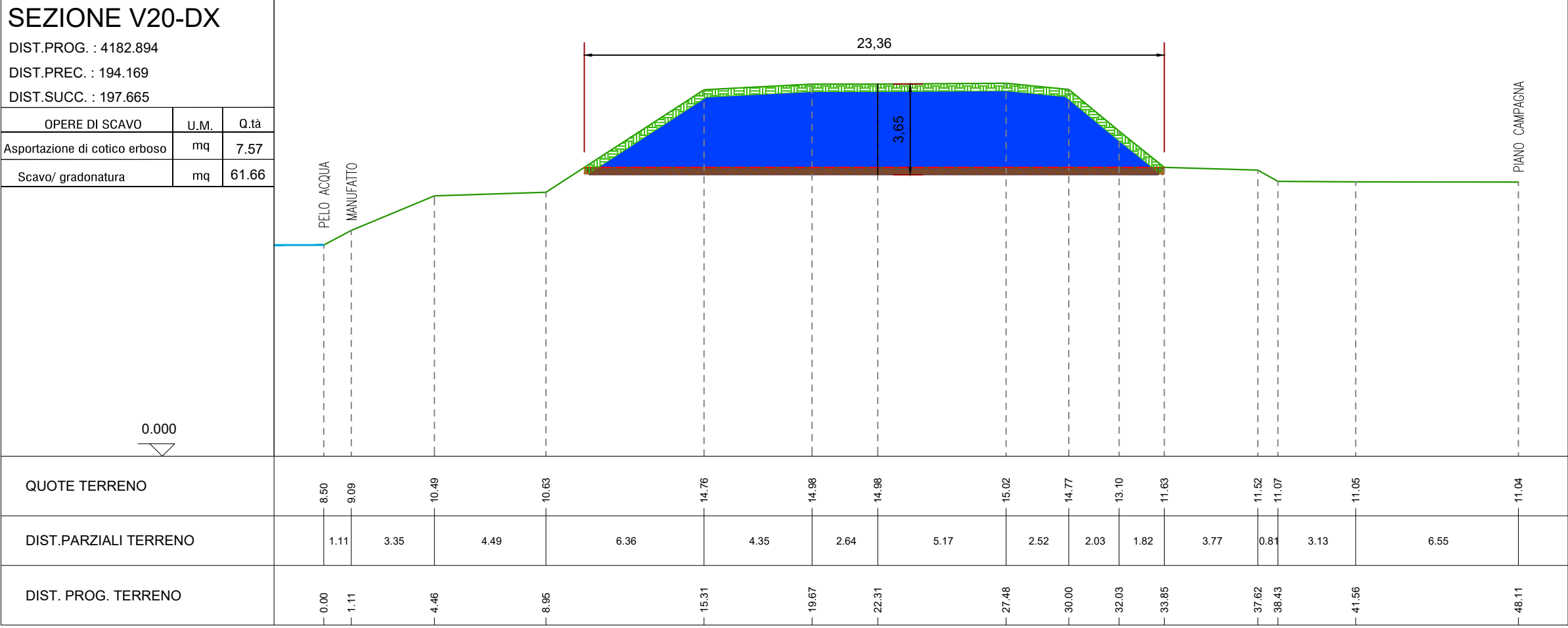
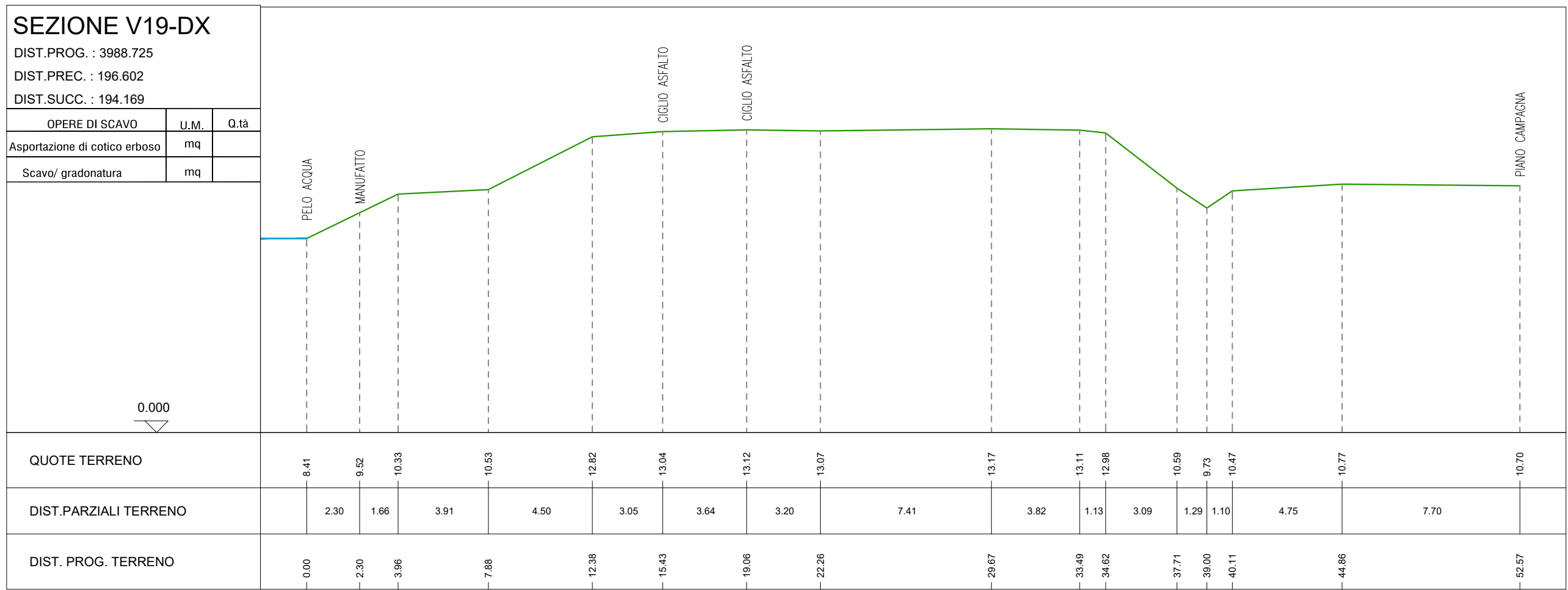
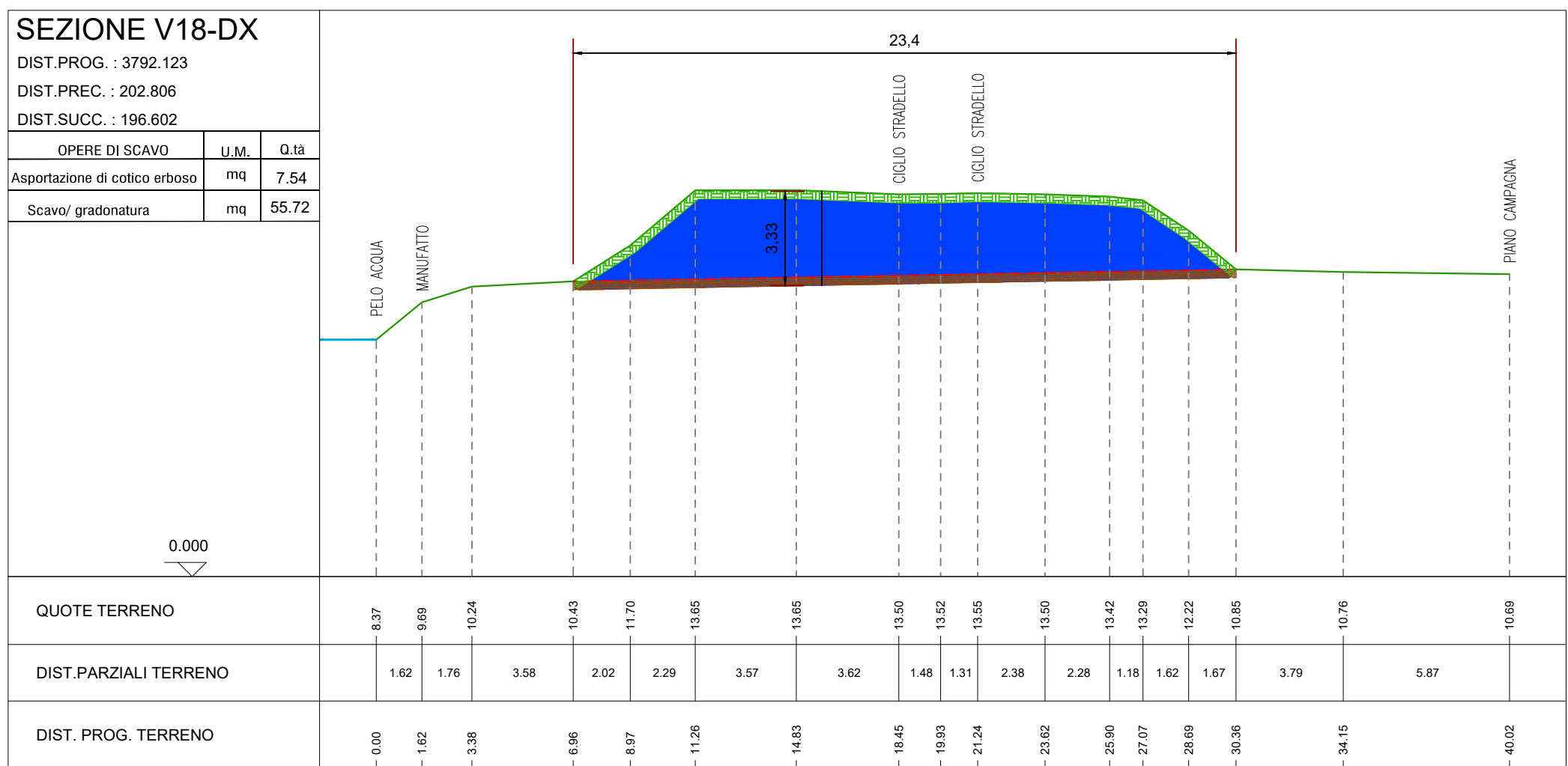
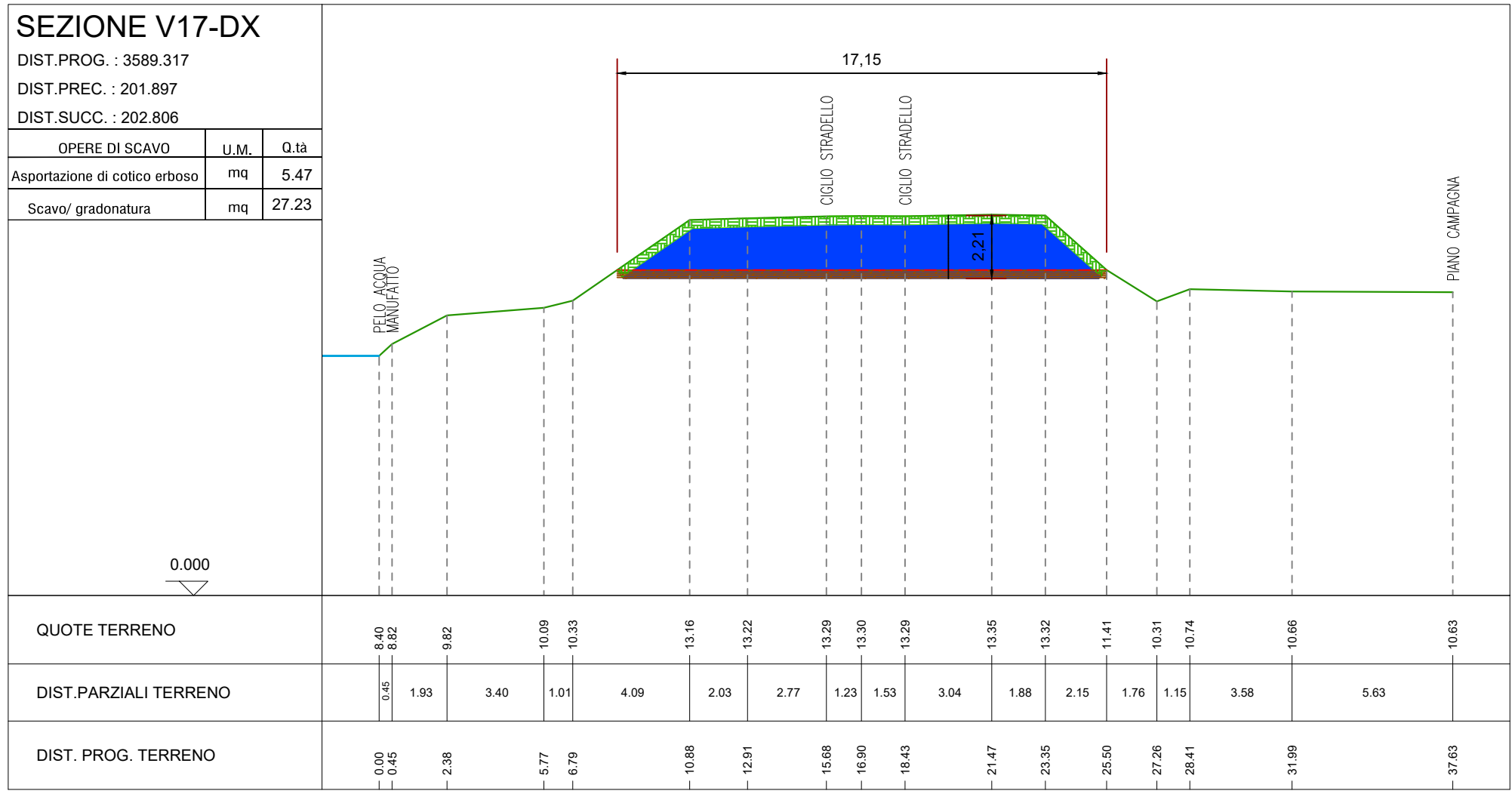
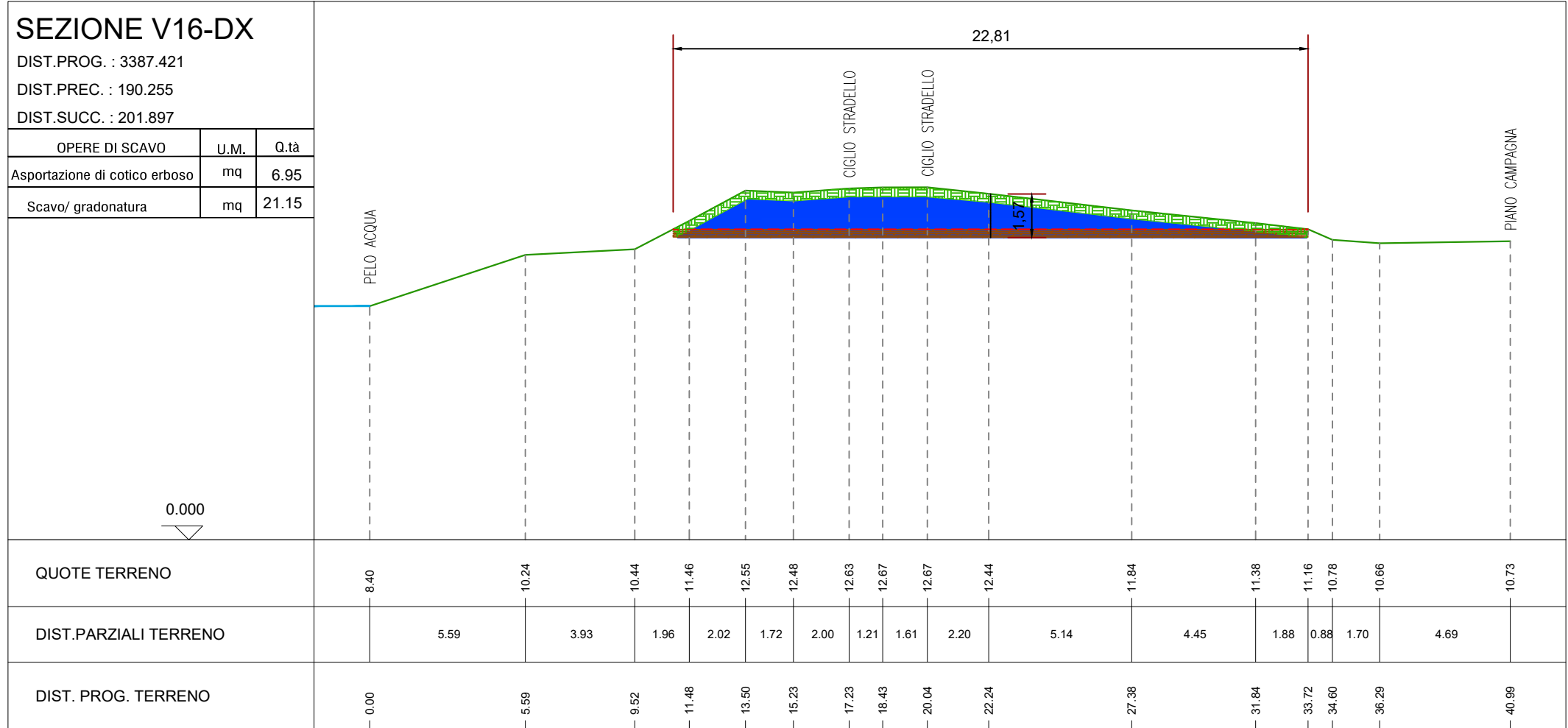
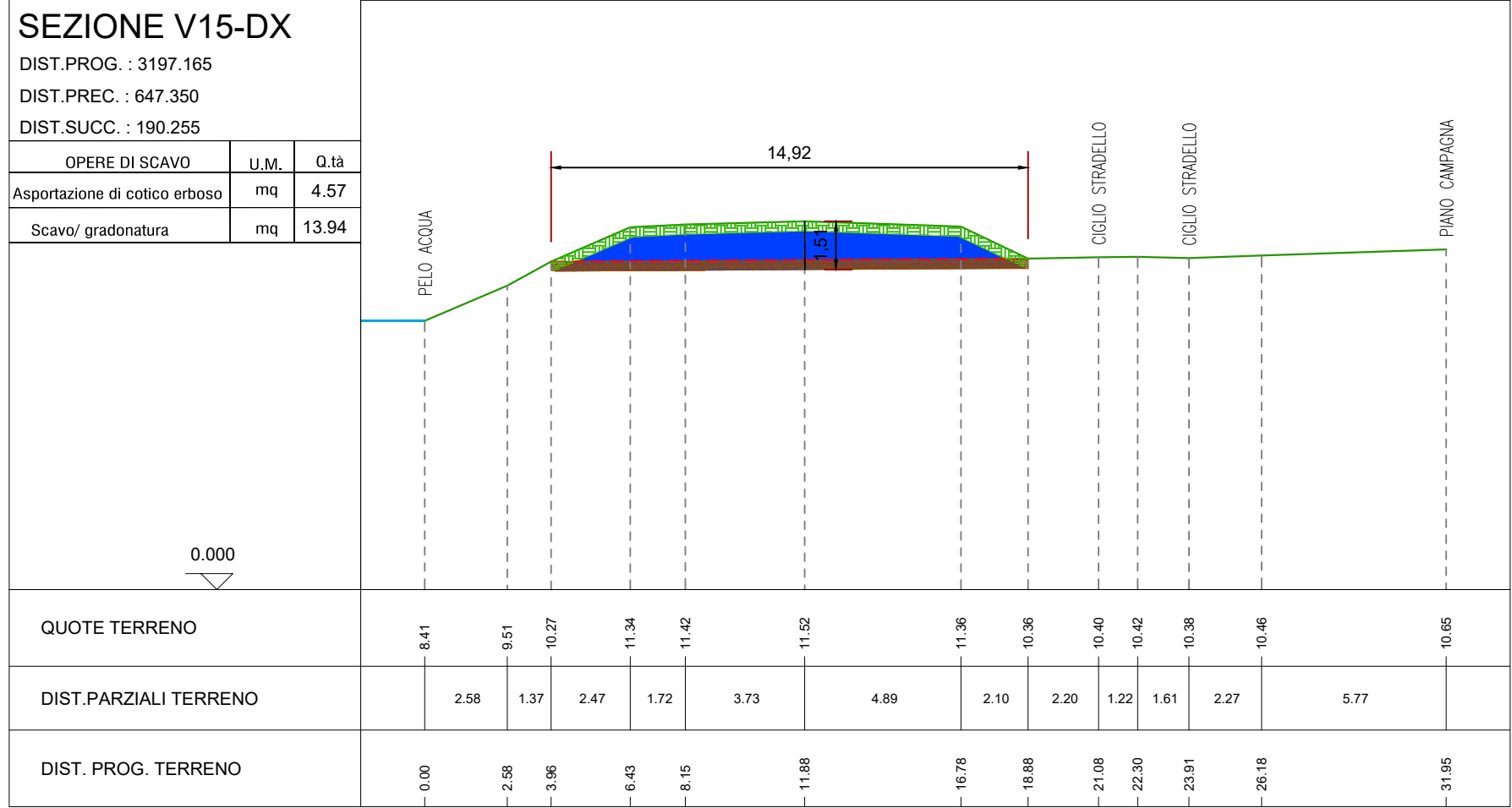


SEZIONI VALLE CONCA DESTRA - SCALA 1:200



LEGENDA

- Pelo acqua
- Profilo terreno allo stato esistente
- Profilo terreno allo stato di progetto
- Asportazione di cotico erboso
- Scavo/asportazione di materiale per adeguamento argine di Po
- Stesa del cotico erboso asportato



AGENZIA INTERREGIONALE PER IL FIUME PO
UFFICIO OPERATIVO DI MANTOVA
Fiume PO
Comuni di Serravalle a Po e Ostiglia (MN)

classifica A.I.Po : MN-E-1200

ADEGUAMENTO IN QUOTA DELLA SAGOMA DELL'ARGINATURA MAESTRA DEL FIUME PO NEI COMUNI DI SERRAVALLE A PO ED OSTIGLIA (MN)

D.G.R.542 del 17 settembre 2018 - Interventi PGRA
PROGRAMMA di interventi strutturali idraulici ed idrogeologici in aree individuate a rischio significativo nel Piano di Gestione del Rischio Alluvioni (P.G.R.A.)(di concerto con l'assessore Rolfi)

CUP: B72H18000710002

PROGETTO ESECUTIVO
IMPORTO COMPLESSIVO PROGETTO: Euro 4.750.000,00
progettazione esecutiva (ai sensi dell'art. 33 del D.P.R. 05/10/2010, n. 207 e s.m.m.i.)

elaborato	titolo elaborato	data
P.18.4	SEZIONI AREE DEMANIALI DI PRELIEVO SEZIONI VALLE CONCA DESTRA SEZIONI 15-27	Febbraio 2022
		scala elaborato
		1:200

REV.	DATA	DESCRIZIONE REVISIONE
A	—	—
B	—	—
C	—	—

IL RESPONSABILE DEL PROCEDIMENTO Ing. Gaetano La Montagna	PROGETTAZIONE ING. TIZIANO BININI P. 1706 REGIO EMILIA
COORDINATORE DELLA PROGETTAZIONE F.E.T. Arch. Lorella Togliani	bininipartners Binini Partners S.r.l. via Gazzata 1, Emilia 42123 Reggio Emilia tel. +39 0522 586 278 tel. +39 0521 586 356
TECNICO COLLABORATORE: Geom. Elisabetta Barba	